



सत्यमेव जयते

महाराष्ट्र शासन  
गृह विभाग  
मुंबई पोलीस



पोलीस उप आयुक्त (दक्षिण), वाहतूक  
यांचे कार्यालय, वाहतूक प्रशिक्षण संस्था,  
चौथा माळा, हंसराज लेन, भायखळा (पु),  
मुंबई ४०००२७.

Email-

dcpsouth.traffic@mahapolice.gov.in

दुरध्वनी - ०२२ २३७८ ३४०९

जा. क्र. ४४९/पोउआ/दक्षिण/वा/अधिसुचना

दिनांक:- २७/०३/२०२६

### तात्पुरती अधिसुचना

अधिसुचना क्र. ८५/पोउआ/दक्षिण/वा/तात्पुरते/२०२६.

ज्याअर्थी, आय. पी. एल.- २०२६, टी-२० क्रिकेट सामने वानखेडे स्टेडीअम, मुंबई येथे खालील नमूद दिनांकित प्रमाणे नियोजित आहे. सदर सामने पाहण्याकरिता मोठ्या प्रमाणात प्रेक्षकांची आणि वाहनांची गर्दी होवू शकते. यास्तव, वाहतुकीची कोंडी टाळण्याकरिता व सुरक्षिततेकरिता तसेच वाहन चालकांची गैरसोय टाळण्याकरिता सध्याच्या वाहतूक व्यवस्थेमध्ये खालील ठिकाणी आवश्यकतेनुसार अंशतः बदल करणे आवश्यक आहे.

त्याअर्थी, वाहतुकीची कोंडी टाळण्याकरिता व सुरक्षिततेकरिता आणि तसा निर्देश देण्याकरिता मी, प्रशांत परदेशी, पोलीस उप आयुक्त (दक्षिण), वाहतूक, मुंबई, मोटार वाहन अधिनियम, १९८८ चे कलम ११५(१९८८ चा अधिनियम ५९) व शासकीय अधिसुचना क्र. एमव्हीए ०५८९/सीआर-१०६१/टीआरए-२, दिनांक १९ मे, १९९० यानुसार प्रदान करण्यात आलेल्या अधिकाराचा वापर करून याद्वारे खालीलप्रमाणे आदेश देत आहे.

➤ सदरचे आदेश हे क्रिकेट सामन्यांकरिता आवश्यकतेनुसार लागू राहतील.

अ. क्र.	क्रिकेट सामना	दिवस	दिनांक	सामना सुरु होण्याची वेळ
१	मुंबई इंडियन्स विरुद्ध कलकत्ता नाईट रायडर	रविवार	२९/०३/२०२६	१९.३०
२	मुंबई इंडियन्स विरुद्ध रॉयल चॅलेंजर्स बंगलूर	रविवार	१२/०४/२०२६	१९.३०
३	मुंबई इंडियन्स विरुद्ध पंजाब किंग्स	गुरुवार	१६/०४/२०२६	१९.३०
४	मुंबई इंडियन्स विरुद्ध चेन्नई सुपर किंग्स	गुरुवार	२३/०४/२०२६	१९.३०
५	मुंबई इंडियन्स विरुद्ध सनराईजर्स हैद्राबाद	बुधवार	२९/०४/२०२६	१९.३०
६	मुंबई इंडियन्स विरुद्ध लखनऊ सुपर जाईंट	सोमवार	०४/०५/२०२६	१९.३०
७	मुंबई इंडियन्स विरुद्ध राजस्थान रॉयल्स	रविवार	२४/०५/२०२६	०३.३०

➤ वानखेडे स्टेडीअम येथे पार्किंगची व्यवस्था उपलब्ध नसल्याने प्रेक्षकांनी सार्वजनिक वाहतूक व्यवस्थेचा (विशेषतः रेल्वे/लोकल/मेट्रो ट्रेनचा) वापर करावा.

➤ पार्किंग निर्बंध

१	'सी' रोडवर एन.एस. रोडच्या जंक्शनपासून 'ई' रोडच्या जंक्शनपर्यंत.
२	'डी' रोडवर एन.एस. रोडच्या जंक्शनपासून 'ई' रोडच्या जंक्शनपर्यंत.
३	'ई' रोडवर 'डी' रोडच्या जंक्शनपासून 'सी' रोडपर्यंत.
४	'एफ' रोडवर एन.एस. रोडच्या जंक्शनपासून 'ई' क्रॉसरोड जंक्शनपर्यंत.
५	'जी' रोडवर दक्षिण बाजू एन.एस. रोडच्या जंक्शनपासून 'ई' क्रॉसरोडच्या जंक्शनपर्यंत.
६	'ई' क्रॉसरोडवर 'एफ' रोड जंक्शनपासून 'जी' रोडच्या जंक्शनपर्यंत
७	नेताजी सुभाषचंद्र बोस मार्ग ( दक्षिण व उत्तर वाहिनी ) मफतलाल बाथ जंक्शन ते एअर इंडिया जंक्शनपर्यंत.
८	वीर नरीमन रोडवर (दक्षिण व उत्तर वाहिनी ) चर्चगेट जंक्शन ते सुंदर महल जंक्शनपर्यंत.

➤ पे अँड पार्क ताप्टुरती स्थगिती -

१	वीर नरीमन रोड
२	आय. एम. सी. मार्ग

➤ वाहतुकीच्या मार्गातील बदल -

१	'डी' रोड हा एन. एस. रोड वरील (मरीन ड्राईव्ह) जंक्शन ते 'ई' व 'सी' रोड जंक्शनपर्यंत एकदिशा (पश्चिम-पूर्व) (One Way) मार्ग राहिल.
२	'ई' रोड हा एन. एस. रोड वरील (मरीन ड्राईव्ह) जंक्शन ते 'ई' व 'सी' रोड जंक्शनपर्यंत एकदिशा (दक्षिण वाहिनी) (One Way) मार्ग राहिल.

➤ सर्व प्रकारच्या वाहनांना बंदी -

नेताजी सुभाषचंद्र बोस रोड (उत्तर वाहिनी )	एअर इंडिया जंक्शन ते मफतलाल जंक्शनपर्यंत आवश्यकतेनुसार सर्व प्रकारच्या वाहनांकरिता बंद राहिल.
पर्यायी मार्ग	रामनाथ पोद्दार चौक ( गोदरेज जंक्शन ) महर्षी कर्वे रोडने- अहिल्याबाई होळकर चौक (चर्चगेट जंक्शन) -मरीन लाईन्स-चर्ची रोड स्टेशन- पंडीत पलुस्कर चौक (ऑपेरा हाऊस जंक्शन) - पुढे इच्छित स्थळी जातील.
नेताजी सुभाषचंद्र बोस रोड (दक्षिणवाहिनी )	प्रिन्सेस स्ट्रीट ब्रिज ते एअर इंडिया जंक्शनपर्यंत आवश्यकतेनुसार सर्व प्रकारच्या वाहनांकरिता बंद राहिल.
पर्यायी मार्ग	१) पंडीत पलुस्कर चौक (ऑपेरा हाऊस जंक्शन)-चर्ची रोड स्टेशन- मरीन लाईन्स- महर्षी कर्वे रोडने- अहिल्याबाई होळकर चौक (चर्चगेट जंक्शन)-रामनाथ पोद्दार चौक-(गोदरेज जंक्शन )- पुढे इच्छित स्थळी जातील. २) प्रिन्सेस स्ट्रीट ब्रिज येथून डावे वळण घेवुन श्यामलदास गांधी मार्ग-वर्धमान चौक पुढे इच्छित स्थळी जातील.
कोस्टल रोड (दक्षिण वाहिनी )	वरळी, ताडदेव ते मरीन ड्राईव्हकडे जाणारी वाहतूक आवश्यकतेनुसार सर्व प्रकारच्या वाहनांकरिता बंद राहिल.
पर्यायी मार्ग	हाजीअली जंक्शन- पेडर रोड- पंडीत पलुस्कर चौक (ऑपेरा हाऊस जंक्शन)- महर्षी कर्वे रोड-मरीन लाईन्स- चर्चगेट जंक्शन- रामनाथ पोद्दार चौक ( गोदरेज जंक्शन ) पुढे इच्छित स्थळी जातील.
कोस्टल रोड (उत्तर वाहिनी )	मरीन ड्राईव्ह ते वरळी, ताडदेव दिशने जाणारी वाहतूक आवश्यकतेनुसार सर्व प्रकारच्या वाहनांकरिता बंद राहिल.
पर्यायी मार्ग	रामनाथ पोद्दार चौक ( गोदरेज जंक्शन ) महर्षी कर्वे रोडने- अहिल्याबाई होळकर चौक (चर्चगेट जंक्शन) -मरीन लाईन्स-चर्ची रोड स्टेशन- पंडीत पलुस्कर चौक (ऑपेरा हाऊस जंक्शन) - पेडर रोड- हाजीअली जंक्शन- पुढे इच्छित स्थळी जातील.


➤ खालील ठिकाणी चर्चगेट स्टेशन जवळ अधिकृत वाहनतळ उपलब्ध आहेत.

१) सी. आर. २ मॉल-२०० वाहने, २) एच. टि. पारेख मार्ग-६० वाहने, ३) जीवन विमा मार्ग-१५ वाहने, ४) दोराबजी टाटा रोड - २९० वाहने, ०५) विनय के शहा व रामनाथ गोएंका मार्ग १४२ वाहने, ०६) एन. सी. पी. ए. मार्ग - १०३ वाहने, ०७) जमनालाल बजाज मार्ग- १६९ वाहने,

०८) विधान भवन (एम.एम.आर.डी.ए)- २५० वाहने, ०९) विधान भवन मार्ग- ३९ वाहने,  
१०) दिनशा वाछा रोड- १२३ वाहने.

सदरचा आदेश हा माझ्या सही व शिक्क्यानिशी दिनांक २७ मार्च २०२६ रोजी जारी करण्यात येत आहे.

दिनांक : २७/०३/२०२६  
ठिकाण : मुंबई.

  
( प्रशांत परदेशी )  
पोलीस उप आयुक्त (दक्षिण),  
वाहतूक, मुंबई.



Email-dcpsouth.traffic@mahapolice.gov.in

Tel 022 2378 3401



सत्यमेव जयते

महाराष्ट्र

शासन

गृह विभाग  
मुंबई पोलीस



Office of the Deputy Commissioner  
of police (South) Traffic, Mumbai.  
Traffic Training Institute, Hansraj  
Lane, Byculla, Mumbai-400027.

O.W No. 441/DCP/South /Traffic /Notification

Date - 27/03/2026

**TEMPORARY NOTIFICATION / ORDER**

Notification No. 85 /DCP/TEMP/T/2026, Dt- 27/03/2026

**Whereas**, The IPL-2026, T-20 Cricket matches are scheduled to be held at Wankhede Stadium, Mumbai on the dates mentioned below. As large number of people with their vehicles are expected to be present. Following changes have been made in routine traffic in order to maintain smooth traffic movement.

**Therefore**, In order to prevent obstruction, and inconvenience to the public, I, Prashant Pardeshi, Dy. Commissioner of Police (South), Traffic, Brihan Mumbai, in exercise of the powers conferred upon me under section 115 Of Motor Vehicles Act. 1988 (Act No 59 of 1988) read with Government Notification No. MVA 0589/CR 1061/TRA-2, dated 19.05.1990 do hereby order as under.

➤ **The following orders will remain in force for cricket matches as per the requirement.**

Sr. No	Team	Day	Date	Match stat time
01	Mumbai Indians vs Kolkata Knight Riders	Sunday	29/03/2026	19.30 hrs.
02	Mumbai Indians vs Royal Challengers Bengaluru	Sunday	12/04/2026	19.30 hrs.
03	Mumbai Indians vs Punjab Kings	Thursday	16/04/2026	19.30 hrs.
04	Mumbai Indians vs Chennai Super Kings	Thursday	23/04/2026	19.30 hrs.
05	Mumbai Indians vs Sunrisers Hyderabad	Wednesday	29/04/2026	19.30 hrs.
06	Mumbai Indians vs Lucknow Super Giants	Monday	04/05/2026	19.30 hrs.
07	Mumbai Indians vs Rajasthan Royals	Sunday	24/05/2026	15.30 hrs.

➤ Since there is no parking facilities at Wankhede Stadium, Spectators shall use Public Traffic services ( Specially Train/ Local / Metro Trains)

➤ **PARKING RESTRICTIONS.**

1	"C" Road from its junction on N.S. Road upto its junction with "E" Road as and when required.
2	"D" Road from its junction on N.S. Road upto its junction with "E" Road.
3	"E" Road from the junction of "D" Road upto "C" Road junction.
4	"F" Road from the junction of N.S. Road to the junction of "E" Cross Road.
5	"G" road south side from its junction on N.S.Road upto its junction with "E" Cross Road as and when required.
6	"E"Cross Road from the junction of "F" Road to the junction of "G" Road.
7	N.S. Road South and North bound from Mafatlal Bath Signal to Air India Junction.
8	Veer Nariman Road South and North bound from Churchgate Junction to Sundar mahal Junction.

➤ **TEMPORARY SUSPENSION OF PAY & PARK FACILITY**

There shall be "No Parking" on the below mentioned roads and the existing pay & park have been suspended.

1	Veer Nariman Road
2	I M C Marg

➤ **FOLLOWING CHANGES HAVE BEEN MADE IN THE ROUTINE TRAFFIC PATTERN.**

1	'D' Road shall be one way (from West to East) for vehicular traffic from its junction at N.S. Road (Marine Drive) & towards the junction of "E" & "C" Road
2	"E" Road shall be One Way (South Bound) for all types of vehicular traffic from the junction of 'D' Road towards its junction of 'C' Road

➤ **ROAD CLOSURE**


<b>Netaji Subhash Chandra Bose Road (North Bound)</b>	Air India Junction to Mafatlal Junction will be closed for all types of vehicles as per requirement.
<b>Alternative Route</b>	Ramnath Poddar Chowk ( Godrej Junction) – Right turn by Maharshi Karve Road - Ahilyabai Holkar Chowk ( Chuchgate Junction) – Marine Lines—Charni Road—Pandit Paluskar Chowk (Opera House)- will proceed to desired destination.
<b>Netaji Subhash Chandra Bose Road (South Bound)</b>	Princess Street Bridge to Air India Junction will be closed for all types of vehicles as per requirement.
<b>Alternative Route</b>	Pandit Paluskar Chowk (Opera House)- Maharshi Karve Road - Charni Road - Marine Lines— Ahilyabai Holkar Chowk ( Chuchgate Junction) - Ramnath Poddar Chowk ( Godrej Junction ) proceed to desired destination.
<b>Coastal Road (South Bound)</b>	Worli , Tardeo to Marine Drive will be closed for all types of vehicles as per requirement.
<b>Alternative Route</b>	1. Haji Ali Junction- Peddar Road- Pandit Paluskar Chowk (Opera House)- Maharshi Karve Road – Charni Road- Marine Lines - Ahilyabai Holkar Chowk ( Chuchgate Junction) Ramnath Poddar Chowk ( Godrej Junction ) proceed to desired destination. 2. From Princess Street Bridge take a left turn to Shamaldas Gandhi Marg—Vardhaman Chowk and proceed to desired destination.
<b>Coastal Road (North Bound)</b>	Marine Drive to Worli , Tardeo will be closed for all types of vehicles as per requirement.
<b>Alternative Route</b>	Ramnath Poddar Chowk (Godrej Junction) – Right turn by Maharshi Karve Road - Ahilyabai Holkar Chowk ( Chuchgate Junction) – Marine Lines—Charni Road—Pandit Paluskar Chowk (Opera House)- Peddar Road- Haji Ali Junction will proceed to desired destination.

➤ **THE FOLLOWING PAY & PARK ARE AVAILABLE NEAR CHURHGATE STATION.**

- 1) C.R. 2 Mall- 200 Vehicles, 2) H. T Parekh Marg- 60 Vehicles, 3) Jivan Bima Marg-15 Vehicles, 4) Dorabaji Tata Road-290 vehicles, 5) Vinay K. Shah Marg & Ramnath Goinka Marg- 142 vehicles, 6) N.C.P.A. Marg -103 vehicles, 7) Jamanalal Bajaj Marg-169 vehicles, 8) Vidhan Bhavan ( MMRDA )- 250 Vehicles, 9) Vidhan Bhavan Marg- 39 Vehicles, 10) Dinshaw Wachha Road- 123 Vehicles.

The said order dated 27/03/2026 will be remain in effect until further orders Issued under.

Place:- Mumbai  
Date :- 27/03/2026

  
(Prashant Pardeshi)  
Dy. Commissioner of Police (South),  
Traffic, Mumbai.



Email-dcpsouth.traffic@mahapolice.gov.in

दुरध्वनी - ०२२ २३७८ ३४०९



सत्यमेव जयते  
महाराष्ट्र शासन  
गृह विभाग  
मुंबई पोलीस



पोलीस उप आयुक्त (दक्षिण), वाहतूक  
यांचे कार्यालय, वाहतूक प्रशिक्षण संस्था,  
चौथा माळा, हंसराज लेन, भायखळा (पु),  
मुंबई ४०००२७.

जावक क्रमांक ४४९/पोउआ/दक्षिण/वा/अधिसुचना

दिनांक:- २७/०३/२०२६

### वृत्तपत्र सुचना

ज्याअर्थी, आय. पी. एल- २०२६, टी-२० क्रिकेट सामने वानखेडे स्टेडीअम, मुंबई येथे खालील नमूद दिनांकित प्रमाणे नियोजित आहे. सदर सामने पाहण्याकरिता मोठ्या प्रमाणात प्रेक्षकांची आणि वाहनांची गर्दी होवू शकते. यास्तव, वाहतुकीची कोंडी टाळण्याकरिता व सुरक्षिततेकरिता तसेच वाहन चालकांची गैरसोय टाळण्याकरिता सध्याच्या वाहतूक व्यवस्थेमध्ये खालील ठिकाणी आवश्यकतेनुसार अंशतः बदल करणे आवश्यक आहे.

➤ सदरचे आदेश हे क्रिकेट सामन्याकरिता आवश्यकतेनुसार लागू राहतील.

अ. क्र.	क्रिकेट सामना	दिवस	दिनांक	सामना सुरु होण्याची वेळ
१	मुंबई इंडियन्स विरुद्ध कलकत्ता नाईट रायडर	रविवार	२९/०३/२०२६	१९.३०
२	मुंबई इंडियन्स विरुद्ध रॉयल चॅलेंजर्स बंगळूर	रविवार	१२/०४/२०२६	१९.३०
३	मुंबई इंडियन्स विरुद्ध पंजाब किंग्स	गुरुवार	१६/०४/२०२६	१९.३०
४	मुंबई इंडियन्स विरुद्ध चेन्नई सुपर किंग्स	गुरुवार	२३/०४/२०२६	१९.३०
५	मुंबई इंडियन्स विरुद्ध सनराईजर्स हैद्राबाद	बुधवार	२९/०४/२०२६	१९.३०
६	मुंबई इंडियन्स विरुद्ध लखनऊ सुपर जाईंट	सोमवार	०४/०५/२०२६	१९.३०
७	मुंबई इंडियन्स विरुद्ध राजस्थान रॉयल्स	रविवार	२४/०५/२०२६	०३.३०

➤ वानखेडे स्टेडीअम येथे पार्किंगची व्यवस्था उपलब्ध नसल्याने प्रेक्षकांनी सार्वजनिक वाहतूक व्यवस्थेचा (विशेषतः रेल्वे/लोकल/मेट्रो ट्रेनचा) वापर करावा.

➤ पार्किंग निर्बंध

१	'सी' रोडवर एन.एस. रोडच्या जंक्शनपासून 'ई' रोडच्या जंक्शनपर्यंत.
२	'डी' रोडवर एन.एस. रोडच्या जंक्शनपासून 'ई' रोडच्या जंक्शनपर्यंत.
३	'ई' रोडवर 'डी' रोडच्या जंक्शनपासून 'सी' रोडपर्यंत.
४	'एफ' रोडवर एन.एस. रोडच्या जंक्शनपासून 'ई' क्रॉसरोड जंक्शनपर्यंत.
५	'जी' रोडवर दक्षिण बाजू एन.एस. रोडच्या जंक्शनपासून 'ई' क्रॉसरोडच्या जंक्शनपर्यंत.
६	'ई' क्रॉसरोडवर 'एफ' रोड जंक्शनपासून 'जी' रोडच्या जंक्शनपर्यंत
७	नेताजी सुभाषचंद्र बोस मार्ग ( दक्षिण व उत्तर वाहिनी ) मफतलाल बाथ जंक्शन ते एअर इंडिया जंक्शनपर्यंत.
८	वीर नरीमन रोडवर (दक्षिण व उत्तर वाहिनी ) चर्चगेट जंक्शन ते सुंदर महल जंक्शनपर्यंत.

➤ पे अँड पार्क ताप्पुरती स्थगिती -

१	वीर नरीमन रोड
२	आय. एम. सी. मार्ग

➤ वाहतुकीच्या मार्गातील बदल -

१	'डी' रोड हा एन. एस. रोड वरील (मरीन ड्राईव्ह) जंक्शन ते 'ई' व 'सी' रोड जंक्शनपर्यंत एकदिशा (पश्चिम-पुर्व) (One Way) मार्ग राहिल.
२	'ई' रोड हा एन. एस. रोड वरील (मरीन ड्राईव्ह) जंक्शन ते 'ई' व 'सी' रोड जंक्शनपर्यंत एकदिशा (दक्षिण वाहिनी) ( One Way) मार्ग राहिल.

➤ सर्व प्रकारच्या वाहनांना बंदी -

नेताजी सुभाषचंद्र बोस रोड (उत्तर वाहिनी )	एअर इंडिया जंक्शन ते मफतलाल जंक्शनपर्यंत आवश्यकतेनुसार सर्व प्रकारच्या वाहनांकरिता बंद राहिल.
पर्यायी मार्ग	रामनाथ पोद्दार चौक ( गोदरेज जंक्शन ) महर्षी कर्वे रोडने- अहिल्याबाई होळकर चौक (चर्चगेट जंक्शन) -मरीन लाईन्स-चर्चगेट रोड स्टेशन- पंडीत पलुस्कर चौक (ऑपेरा हाऊस जंक्शन) - पुढे इच्छित स्थळी जातील.
नेताजी सुभाषचंद्र बोस रोड (दक्षिण वाहिनी )	प्रिन्सेस स्ट्रीट ब्रिज ते एअर इंडिया जंक्शनपर्यंत आवश्यकतेनुसार सर्व प्रकारच्या वाहनांकरिता बंद राहिल.
पर्यायी मार्ग	१) पंडीत पलुस्कर चौक (ऑपेरा हाऊस जंक्शन)-चर्चगेट रोड स्टेशन- मरीन लाईन्स- महर्षी कर्वे रोडने- अहिल्याबाई होळकर चौक (चर्चगेट जंक्शन)- रामनाथ पोद्दार चौक ( गोदरेज जंक्शन )- पुढे इच्छित स्थळी जातील. २) प्रिन्सेस स्ट्रीट ब्रिज येथून डावे वळण घेवुन श्यामलदास गांधी मार्ग-वर्धमान चौक पुढे इच्छित स्थळी जातील.
कोस्टल रोड (दक्षिण वाहिनी )	वरळी, ताडदेव ते मरीन ड्राईव्हकडे जाणारी वाहतूक आवश्यकतेनुसार सर्व प्रकारच्या वाहनांकरिता बंद राहिल.
पर्यायी मार्ग	हाजीअली जंक्शन- पेडर रोड- पंडीत पलुस्कर चौक (ऑपेरा हाऊस जंक्शन)- महर्षी कर्वे रोड-मरीन लाईन्स- चर्चगेट जंक्शन- रामनाथ पोद्दार चौक ( गोदरेज जंक्शन ) पुढे इच्छित स्थळी जातील.
कोस्टल रोड (उत्तर वाहिनी )	मरीन ड्राईव्ह ते वरळी, ताडदेव दिशने जाणारी वाहतूक आवश्यकतेनुसार सर्व प्रकारच्या वाहनांकरिता बंद राहिल.
पर्यायी मार्ग	रामनाथ पोद्दार चौक ( गोदरेज जंक्शन ) महर्षी कर्वे रोडने- अहिल्याबाई होळकर चौक (चर्चगेट जंक्शन) -मरीन लाईन्स-चर्चगेट रोड स्टेशन- पंडीत पलुस्कर चौक (ऑपेरा हाऊस जंक्शन) - पेडर रोड- हाजीअली जंक्शन- पुढे इच्छित स्थळी जातील.

➤ खालील ठिकाणी चर्चगेट स्टेशन जवळ अधिकृत वाहनतळ उपलब्ध आहेत.

१) सी. आर. २ मॉल-२०० वाहने, २) एच. टि. पारेख मार्ग-६० वाहने, ३) जीवन विमा मार्ग-१५ वाहने, ४) दोराबजी टाटा रोड - २९० वाहने, ०५) विनय के शहा व रामनाथ गोएंका मार्ग १४२ वाहने, ०६) एन. सी. पी. ए. मार्ग - १०३ वाहने, ०७) जमनालाल बजाज मार्ग- १६९ वाहने, ०८) विधान भवन (एम.एम.आर.डी.ए)- २५० वाहने, ०९) विधान भवन मार्ग- ३९ वाहने, १०) दिनशा वाच्छा रोड- १२३ वाहने.

दिनांक : २७/०३/२०२६  
ठिकाण : मुंबई.

( प्रशांत परदेशी )  
पोलीस उप आयुक्त (दक्षिण),  
वाहतूक, मुंबई



Email-  
dcpsouth.traffic@mahapolice.gov.in

Tel 022 2378 3401

सत्यमेव जयते  
महाराष्ट्र  
शासन  
गृह विभाग  
मुंबई पोलीस

Office of the Deputy  
Commissioner of police (South)  
Traffic, Mumbai. Traffic  
Training Institute, Hansraj Lane,  
Byculla, Mumbai- 400027.

O.W No. 441/DCP/South/Traffic/Notification

Date - 27/03/2026

// PRESS NOTE //

The IPL-2026, T-20 Cricket matches are scheduled to be held at Wankhede Stadium, Mumbai on the dates mentioned below. As large number of people with their vehicles are expected to be present. Following changes have been made in routine traffic in order to maintain smooth traffic movement.

➤ **The following orders will remain in force for cricket matches as per the requirement.**

Sr. No	Team	Day	Date	Match stat time
01	Mumbai Indians vs Kolkata Knight Riders	Sunday	29/03/2026	19.30 hrs.
02	Mumbai Indians vs Royal Challengers Bengaluru	Sunday	12/04/2026	19.30 hrs.
03	Mumbai Indians vs Punjab Kings	Thursday	16/04/2026	19.30 hrs.
04	Mumbai Indians vs Chennai Super Kings	Thursday	23/04/2026	19.30 hrs.
05	Mumbai Indians vs Sunrisers Hyderabad	Wednesday	29/04/2026	19.30 hrs.
06	Mumbai Indians vs Lucknow Super Gaints	Monday	04/05/2026	19.30 hrs.
07	Mumbai Indians vs Rajasthan Royals	Sunday	24/05/2026	15.30 hrs.

➤ Since there are no parking facilities at Wankhede and Brabourne Stadium, Spectators shall use Public Traffic Services. (Specially Train/ Local / Metro Trains)

➤ **PARKING RESTRICTIONS.**

1	"C" Road from its junction on N.S. Road upto its junction with "E" Road as and when required.
2	"D" Road from its junction on N.S. Road upto its junction with "E" Road.
3	"E" Road from the junction of "D" Road upto "C" Road junction.
4	"F" Road from the junction of N.S. Road to the junction of "E" Cross Road.
5	"G" Road south side from its junction on N.S. Road upto its junction with "E" Cross Road as and when required.
6	"E" Cross Road from the junction of "F" Road to the junction of "G" Road.
7	N.S. Road South and North bound from Mafatlal Bath Signal to Air India Junction.
8	Veer Nariman Road South and North bound from Churchgate Junction to Sundar Mahal Junction.

➤ **TEMPORARY SUSPENSION OF PAY & PARK FACILITY**

There shall be "No Parking" on the below mentioned roads and the existing pay & park have been suspended.

1	Veer Nariman Road.
2	I M C Marg

➤ **FOLLOWING CHANGES HAVE BEEN MADE IN THE ROUTINE TRAFFIC PATTERN.**

1	'D' Road shall be one way (from West to East) for vehicular traffic from its junction at N.S. Road (Marine Drive) & towards the junction of "E" & "C" Road
2	"E" Road shall be One Way (South Bound) for all types of vehicular traffic from the junction of 'D' Road towards its junction of 'C' Road


➤ **ROAD CLOSURE**

<b>Netaji Subhash Chandra Bose Road ( North Bound )</b>	Air India Junction to Mafatlal Junction will be closed for all types of vehicles as per requirement.
<b>Alternative Route</b>	Ramnath Poddar Chowk ( Godrej Junction) – Right turn by Maharshi Karve Road - Ahilyabai Holkar Chowk ( Chuchgate Junction) – Marine Lines—Charni Road—Pandit Paluskar Chowk (Opera House)- will proceed to desired destination.
<b>Netaji Subhash Chandra Bose Road ( South Bound )</b>	Princess Street Bridge to Air India Junction will be closed for all types of vehicles as per requirement.
<b>Alternative Route</b>	Pandit Paluskar Chowk (Opera House)- Maharshi Karve Road - Charni Road - Marine Lines— Ahilyabai Holkar Chowk ( Chuchgate Junction) - Ramnath Poddar Chowk ( Godrej Junction ) proceed to desired destination.
<b>Coastal Road ( South Bound )</b>	Worli , Tardeo to Marine Drive will be closed for all types of vehicles as per requirement.
<b>Alternative Route</b>	1. Haji Ali Junction- Peddar Road- Pandit Paluskar Chowk (Opera House)- Maharshi Karve Road – Charni Road- Marine Lines - Ahilyabai Holkar Chowk ( Chuchgate Junction) Ramnath Poddar Chowk ( Godrej Junction ) proceed to desired destination. 2. From Princess Street Bridge take a left turn to Shamaldas Gandhi Marg—Vardhaman Chowk and proceed to desired destination.
<b>Coastal Road ( North Bound )</b>	Marine Drive to Worli , Tardeo will be closed for all types of vehicles as per requirement.
<b>Alternative Route</b>	Ramnath Poddar Chowk ( Godrej Junction) – Right turn by Maharshi Karve Road - Ahilyabai Holkar Chowk ( Chuchgate Junction) – Marine Lines—Charni Road—Pandit Paluskar Chowk (Opera House)- Peddar Road- Haji Ali Junction will proceed to desired destination.

➤ **THE FOLLOWING PAY & PARK ARE AVAILABLE NEAR CHURHGATE STATION.**

- 1) C.R. 2 Mall- 200 Vehicles, 2) H. T Parekh Marg- 60 Vehicles, 3) Jivan Bima Marg-15 Vehicles, 4) Dorabaji Tata Road-290 vehicles, 5 ) Vinay K. Shah Marg & Ramnath Goinka Marg- 142 vehicles, 6) N.C.P.A. Marg -103 vehicles, 7) Jamanalal Bajaj Marg-169 vehicles, 8) Vidhan Bhavan ( MMRDA )- 250 Vehicles, 9) Vidhan Bhavan Marg- 39 Vehicles, 10) Dinshaw Wachha Road- 123 Vehicles.

Place:- Mumbai  
Date :- 27 /03/2026

  
( Prashant Pardeshi )  
Dy. Commissioner of Police (South),  
Traffic, Mumbai.